

Guía de Contenido

Sistema de Consulta de la Estadística de Resultados

Proceso Electoral Local Ordinario 2017-2018



Noviembre 2018

Contenido

Módulo 1. Jefatura de Gobierno	3
1.1 Entidad	4
1.2 Demarcación	6
1.3 Distritos	7
1.4 Secciones y 1.5 Casillas.....	7
1.6 Voto en el Extranjero.....	8
Módulo 2. Diputaciones por Mayoría Relativa (MR)	9
Modulo 3. Diputaciones por Representación Proporcional (RP)	9
Módulo 4. Alcaldías.....	10
Módulo 5. Padrón y Lista Nominal.....	11
5.1 Demarcación.	12
5.3 Grupo de edad.	12

El Sistema de Consulta de la Estadística de Resultados tiene como propósito dar a conocer los resultados obtenidos en la votación del Proceso Local Ordinario 2017-2018, para la elección de Jefatura de Gobierno, Diputaciones al Congreso de la CDMX por Mayoría Relativa (MR) y Representación Proporcional (RP) y Alcaldías. En este sistema también se pueden consultar información relativa al (Padrón y Lista Nominal).

El Sistema de Consulta de las Elecciones Locales se conforma de 5 módulos:

1. Jefatura de Gobierno
2. Diputaciones por MR
3. Diputaciones por RP
4. Alcaldías
5. Padrón y Lista Nominal

Módulo 1. Jefatura de Gobierno



Barra de botones

Botones



Gráficas

Este módulo se encuentra segmentado en seis partes:

- 1.1 Entidad
- 1.2 Demarcación
- 1.3 Distritos
- 1.4 Secciones
- 1.5 Casillas
- 1.6 Voto en el Extranjero

1.1 Entidad

El usuario visualizará una tabla con los datos generales de la entidad como son padrón electoral, lista nominal, votación, participación, etc. Como se muestra en la siguiente figura.

Jefatura de Gobierno

Entidad Demarcación Distritos
Secciones Casillas Extranjero

Datos generales

Padrón Electoral (Entidad)	7,651,238
Lista nominal (Entidad)	7,608,256
Lista nominal (voto en el extranjero)	28,803
Votación total	5,393,551
Participación	70.44 %
Votos nulos	125,821 (2.33%)
Secciones	5,527
Secciones anuladas	0
Casillas	12,876
Casillas anuladas	0
Candidato ganador	 Claudia Sheinbaum Partido

El sistema permite descargar bases de datos en un formato **CSV** para su análisis en caso de ser requerido, al dar clic sobre el botón, la descarga se realizará de manera automática.

Cada base de datos está estructurada de forma específica dependiendo el tipo de elección.



En instrumentos electorales se visualizarán los datos del padrón electoral y lista nominal ordenados por rangos de edad.

Instrumentos Electorales

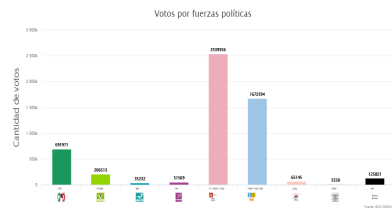
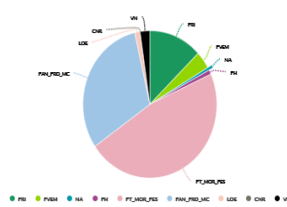
Grupos de edad	Padrón electoral	Lista nominal
18-19 años	252,440	251,618
20-24 años	793,644	790,486
25-29 años	845,941	841,623
30-34 años	789,672	785,771
35-39 años	748,028	745,081
40-44 años	750,919	748,610
45-49 años	729,417	727,715
50-54 años	637,461	636,264
55-59 años	572,943	572,085
60-64 años	470,139	469,523
65+ años	1,060,634	1,059,480
Total	7,651,238	7,628,256

En el apartado de gráficas el usuario podrá observar información referente a los resultados de votación por fuerza política y partido político, agregados mediante distintas tablas y gráficas.

Resultados de votación total (fuerza política)

	PSI	PRD	NA	PH	PT	PT_MOR_DE	MC	LOE	CNR	VN	Total
Entidad	688,714	205,030	20,087	91,040	1,538,399	1,988,702	64,701	1,487	125,647	5,372,712	
Voto en el extranjero	2,257	578	145	529	10,957	5,982	444	63	174	20,839	
Votos totales	691,071	205,608	20,232	91,569	1,549,356	1,994,684	65,145	1,550	125,821	5,393,551	
Porcentaje	12.83%	3.82%	0.40%	0.96%	27.98%	31.07%	1.21%	0.03%	2.35%	100%	

Votos por fuerza política (porcentaje)

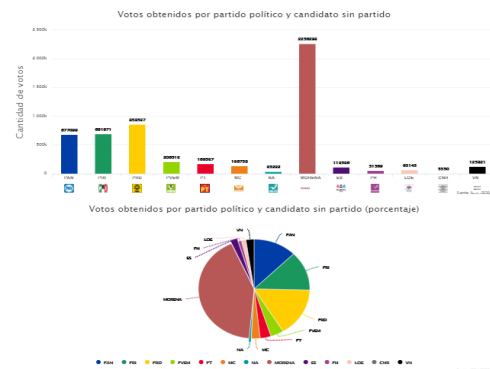


Resultados de votación total (partido político y candidato sin partido)

	PAN	PRE	PRD	PVEM	PT	MC	NA	MORENA	ES	PH	LOE	CNR	VN	Total
Entidad	672,340	688,714	857,883	205,030	168,700	136,469	35,087	2,246,000	111,899	51,040	64,701	5,487	125,647	5,372,712
Voto en el extranjero	4,759	2,257	644	578	837	289	145	6,683	437	529	444	63	174	20,839
Votos totales	677,099	691,071	858,527	205,608	169,537	136,758	35,232	2,252,683	112,336	51,569	65,145	5,550	125,821	5,393,551
Porcentaje	12.55%	12.83%	15.92%	3.82%	3.14%	2.54%	0.65%	41.83%	2.12%	0.96%	1.21%	0.10%	2.35%	100%

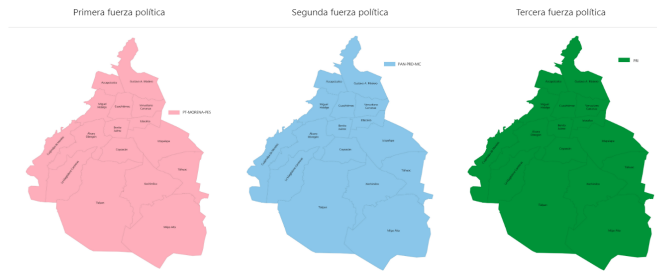
Resultados de votación total (partido político y candidato sin partido)

	PAN	PRE	PRD	PVEM	PT	MC	NA	MORENA	ES	PH	LOE	CNR	VN	Total
Entidad	672,340	688,714	857,883	205,030	168,700	136,469	35,087	2,246,000	111,899	51,040	64,701	5,487	125,647	5,372,712
Voto en el extranjero	4,759	2,257	644	578	837	289	145	6,683	437	529	444	63	174	20,839
Votos totales	677,099	691,071	858,527	205,608	169,537	136,758	35,232	2,252,683	112,336	51,569	65,145	5,550	125,821	5,393,551
Porcentaje	12.55%	12.83%	15.92%	3.82%	3.14%	2.54%	0.65%	41.83%	2.12%	0.96%	1.21%	0.10%	2.35%	100%



Finalmente se podrán visualizar mapas de la Ciudad de México divididos por demarcación donde se representen las primeras tres fuerzas políticas en la elección de Jefatura de gobierno. Mismos que son descargables.

Primera, segunda y tercera fuerza política



1.2 Demarcación

En este módulo los datos generales y los resultados estadísticos, se mostrará de acuerdo a la demarcación seleccionada, a través del botón desplegable en el cual se enlistan los nombres de las 16 demarcaciones. Se podrá tener acceso a cada una de ellas.

Datos generales

Seleccione una Demarcación ▼

- Seleccione una Demarcación
- Azcapotzalco
- Coyoacán
- Cuajimalpa
- Gustavo A. Madero
- Iztacalco
- Iztapalapa
- La Magdalena Contreras
- Milpa Alta
- Ávaro Obregón
- Tiāhuac
- Tlalpan
- Xochimilco
- Benito Juárez
- Cuauhtémoc
- Miguel Hidalgo
- Venustiano Carranza

Datos generales

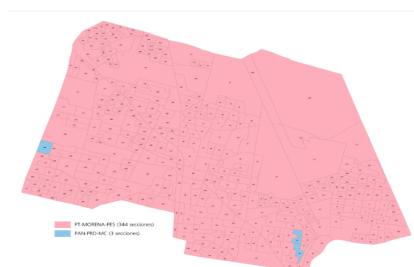
Seleccione una Demarcación ▼

Azcapotzalco

Padrón Electoral	376,518
Lista Nominal	376,726
Votación Total	272,806
Participación	72.08 %
Votos Nulos	5,916 (2.17%)
Secciones	347
Secciones Anuladas	0
Casillas	689
Casillas Anuladas	0
Candidato ganador	 Claudia Sheinbaum Pardo

De igual forma se visualiza un mapa donde se representa la fuerza ganadora por sección electoral de la demarcación con opción de descarga.

Fuerza política ganadora según sección electoral



1.3 Distritos

En este apartado el usuario, al igual que en los anteriores módulos, se mostrarán los datos generales y la estadística de resultados, pero a nivel distrito electoral local este será seleccionado a través del botón desplegable el cual enlista los 33 distritos, al seleccionar algún distrito automáticamente se despliega la información.

Datos generales


Seleccionar un Distrito

- Seleccionar un Distrito
- Distrito electoral local 01
- Distrito electoral local 02
- Distrito electoral local 03
- Distrito electoral local 04
- Distrito electoral local 05
- Distrito electoral local 06
- Distrito electoral local 07
- Distrito electoral local 08
- Distrito electoral local 09
- Distrito electoral local 10
- Distrito electoral local 11
- Distrito electoral local 12
- Distrito electoral local 13
- Distrito electoral local 14
- Distrito electoral local 15
- Distrito electoral local 16
- Distrito electoral local 17
- Distrito electoral local 18
- Distrito electoral local 19

Datos generales

Seleccionar un Distrito

Distrito electoral local 01

Padrón Electoral	229,422
Lista Nominal	229,079
Votación Total	152,606
Participación	66.62 %
Votos Nulos	4,217 (2.76%)
Secciones	143
Secciones Anuladas	0
Casillas	376
Casillas Anuladas	0
Candidato ganador	 Claudia Sheinbaum Pardo


1.4 Secciones y 1.5 Casillas

Para estos módulos el usuario tendrá que ingresar en la barra de búsqueda, el número de sección o casilla según el apartado que desea consultar y dar un clic en el botón para que se despliegue la información general así como las tablas y gráficas de la estadística de resultados correspondientes a la sección o casilla a consultar.

Jefatura de Gobierno

Entidad
Demarcación
Distritos

Secciones
Casillas
Extranjero


 Datos generales

Ingresar dato

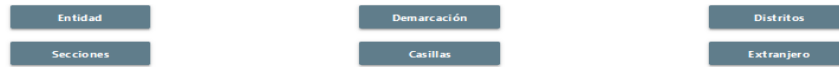
Datos generales

337

Sección: 337

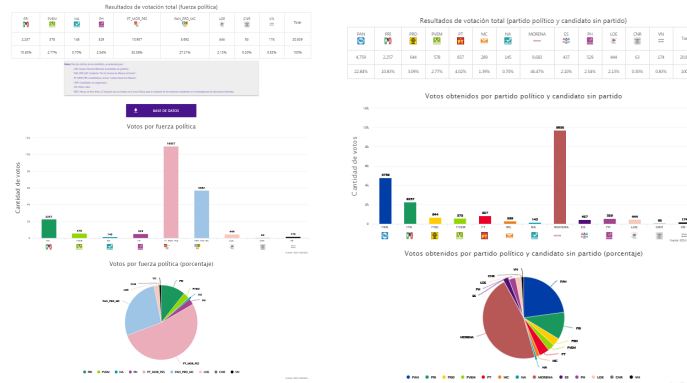
Demarcación territorial	Azcapotzalco
Distrito electoral local	5
Lista nominal	804
Votación total	568
Participación	70.65 %
Votos nulos	11 (1.84%)
Casillas	2
Casillas anuladas	0

1.6 Voto en el Extranjero

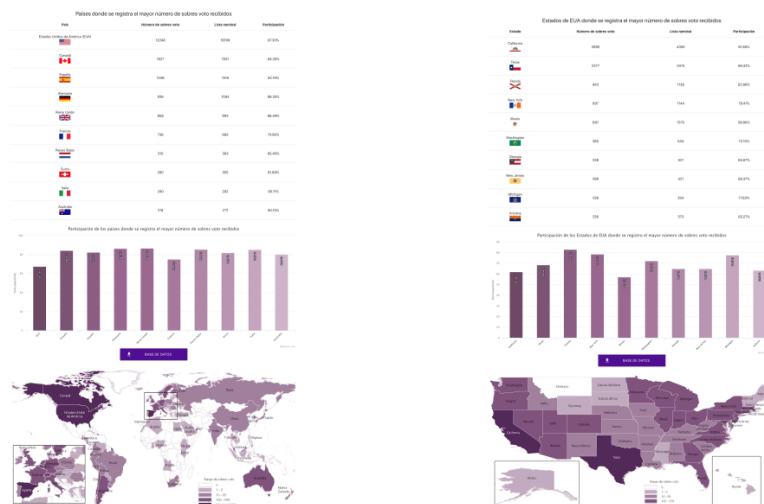


Voto en el Extranjero

En esta sección del sistema el usuario podrá visualizar los resultados de la votación emitidos por las y los ciudadanos de la Ciudad de México residentes en el extranjero agregados por fuerza política y partido político.



También podrá visualizar la participación de las y los ciudadanos residentes en el extranjero a la elección de la Jefatura de Gobierno por país de procedencia y en el caso de EUA, por estado, aquellos con mayor número de sobres voto recibidos. Los mapas por país y estados señalados por el rango de número de sobres voto correspondiente, podrán ser descargados al igual que las bases de datos por países y estados de EUA.



Módulo 2. Diputaciones por Mayoría Relativa (MR)

Este tiene el mismo funcionamiento que el **Módulo 1 (Jefatura de Gobierno)**, sus segmentos se operan de la misma manera a los explicados anteriormente.



La información mostrada está relacionada a los resultados obtenidos en la elección de diputaciones por Mayoría Relativa.

De forma adicional en este apartado se podrán visualizar los nombres de las y los diputados electos así como su suplente al dar clic en el botón de candidatos ganadores.

Datos generales	
Padrón Electoral	7,650,582
Lista nominal	7,627,602
Votación total	5,373,145
Participación	70.44 %
Votos nulos	183,279 (3.41%)
Secciones	5,526
Secciones anuladas	1
Casillas	13,004
Casillas anuladas	1
Candidatos ganadores	

Diputados ganadores por Mayoría Relativa por Distrito Local (Elección en el Proceso Electoral Local Ordinario 2017-2018)

Distrito Local	Partido	Nombre	Votos	Porcentaje	Porcentaje	Porcentaje	Porcentaje	Porcentaje	Porcentaje	Porcentaje
1	Partido Acción Nacional	Carlos Díaz Sánchez	100	100	100	100	100	100	100	100
2	Partido Acción Nacional	Manuel Rodríguez Sánchez	100	100	100	100	100	100	100	100
3	Partido Acción Nacional	Carlos Alvarado López	100	100	100	100	100	100	100	100
4	Partido Acción Nacional	Edgar Sánchez Pérez	100	100	100	100	100	100	100	100
5	Partido Acción Nacional	José María Martínez Gómez	100	100	100	100	100	100	100	100
6	Partido Acción Nacional	María de la Cruz Pérez	100	100	100	100	100	100	100	100
7	Partido Acción Nacional	Francisco Rodríguez Sánchez	100	100	100	100	100	100	100	100
8	Partido Acción Nacional	María de la Cruz Pérez	100	100	100	100	100	100	100	100
9	Partido Acción Nacional	María de la Cruz Pérez	100	100	100	100	100	100	100	100
10	Partido Acción Nacional	María de la Cruz Pérez	100	100	100	100	100	100	100	100
11	Partido Acción Nacional	María de la Cruz Pérez	100	100	100	100	100	100	100	100
12	Partido Acción Nacional	María de la Cruz Pérez	100	100	100	100	100	100	100	100
13	Partido Acción Nacional	María de la Cruz Pérez	100	100	100	100	100	100	100	100
14	Partido Acción Nacional	María de la Cruz Pérez	100	100	100	100	100	100	100	100
15	Partido Acción Nacional	María de la Cruz Pérez	100	100	100	100	100	100	100	100
16	Partido Acción Nacional	María de la Cruz Pérez	100	100	100	100	100	100	100	100
17	Partido Acción Nacional	María de la Cruz Pérez	100	100	100	100	100	100	100	100
18	Partido Acción Nacional	María de la Cruz Pérez	100	100	100	100	100	100	100	100
19	Partido Acción Nacional	María de la Cruz Pérez	100	100	100	100	100	100	100	100
20	Partido Acción Nacional	María de la Cruz Pérez	100	100	100	100	100	100	100	100
21	Partido Acción Nacional	María de la Cruz Pérez	100	100	100	100	100	100	100	100
22	Partido Acción Nacional	María de la Cruz Pérez	100	100	100	100	100	100	100	100
23	Partido Acción Nacional	María de la Cruz Pérez	100	100	100	100	100	100	100	100
24	Partido Acción Nacional	María de la Cruz Pérez	100	100	100	100	100	100	100	100
25	Partido Acción Nacional	María de la Cruz Pérez	100	100	100	100	100	100	100	100
26	Partido Acción Nacional	María de la Cruz Pérez	100	100	100	100	100	100	100	100
27	Partido Acción Nacional	María de la Cruz Pérez	100	100	100	100	100	100	100	100
28	Partido Acción Nacional	María de la Cruz Pérez	100	100	100	100	100	100	100	100
29	Partido Acción Nacional	María de la Cruz Pérez	100	100	100	100	100	100	100	100
30	Partido Acción Nacional	María de la Cruz Pérez	100	100	100	100	100	100	100	100
31	Partido Acción Nacional	María de la Cruz Pérez	100	100	100	100	100	100	100	100

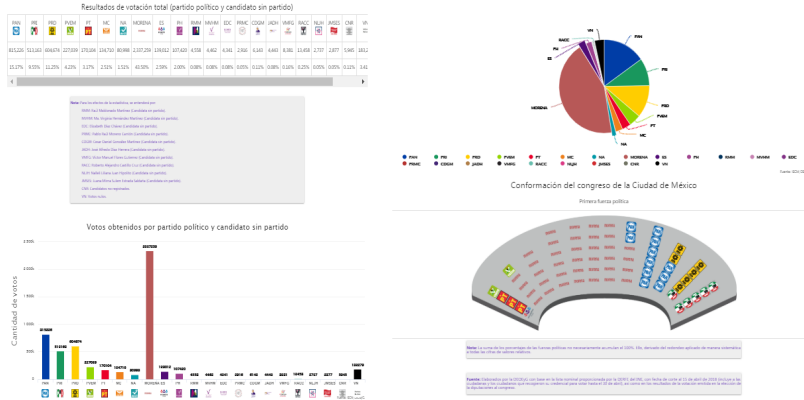
Fuente: Elaboración por el IEFOP con base en los resultados de la votación emitidos en la elección de las diputaciones al Congreso de la Ciudad de México por mayoría relativa.

Modulo 3. Diputaciones por Representación Proporcional (RP)

Este apartado tiene el mismo funcionamiento que el **Módulo 1**, sus segmentos se operan de la misma manera a los explicados anteriormente.



De manera adicional, en este apartado a nivel entidad el usuario podrá visualizar como quedó conformado el Congreso de la Ciudad de México por partido político.



Y el listado de la asignación de las Diputaciones por principio de representación proporcional a la I Legislatura del Congreso de la Ciudad de México, mismo que podrá ser descargado.

Diputaciones por Representación Proporcional	
Entidad	Datos generales
Demarcación	
Secciones	
Casillas	
Datos generales	
Padrón Electoral	7 691 238
Lista nominal	7 607 602
Votación total	5 373 346
Participación	70.44 %
Votos nulos	183 279 (3.41%)
Secciones	5 520
Secciones anuladas	1
Casillas	12 975
Casillas anuladas	1
Candidatos ganadores	1

Diputaciones por Representación Proporcional		
Asignación de las Diputaciones por el Principio de Representación Proporcional a la I Legislatura del Congreso de la Ciudad de México		
Número	Diputado	Partido Político
1	Mauricio Talbo Echarte	PRD
2	Néstor Barrera Marmolejo	PRD
3	Margarita Saldaña Hernández	PRD
4	América Alejandra Rangel Lorenzana	PRD
5	Jorge Flores Tena	PRD
6	Pablo Montes de Ora Del Olmo	PRD
7	Aixa Patricia Báez Guerrero	PRD
8	Marta Gabriela Salido Magos	PRD
9	Diego Olivares Garrido López	PRD
10	Armando Torralba González Casar	PRD
11	Miguel Ángel Salazar Martínez	PRD
12	Edna Mariana Gutiérrez Rodríguez	PRD
13	Leonor Gómez Ortegón	PRD
14	Guillermo Izquierdo Tapala Servino	PRD
15	Ernesto Alarcón Báñez	PRD
16	Victor Hugo Lobo Román	PRD
17	Fredy Parra Álvarez	PRD
18	Frida Andrea Castillo Mendota	PRD
19	José Valentín Maldonado Salgado	PRD
20	Jorge Gavillo Ambró	PRD
21	Gabriela Quiruga Angiano	PRD
22	Jannette Elisabeth Guerrero Maya	PRD
23	Luz Estrella Sánchez	PRD
24	Teresa Ramos Arceola	PRD
25	Alexandra Rojas De la Vega Piccolo	PRD


Módulo 4. Alcaldías




Al igual que en los módulos anteriores sus segmentos se operan de la misma manera a los explicados anteriormente.

Una herramienta nueva que se incluyó en este apartado, es en el módulo de demarcación en el cual se podrá visualizar como quedó integrada cada Alcaldía. Al dar clic en esta opción, automáticamente mostrará el nombre del alcalde o alcaldesa así como la conformación del concejo. También se podrá observar el partido o la fuerza política ganadora por el principio de mayoría relativa o representación proporcional, mismo que se podrá descargar.

Azcapotzalco

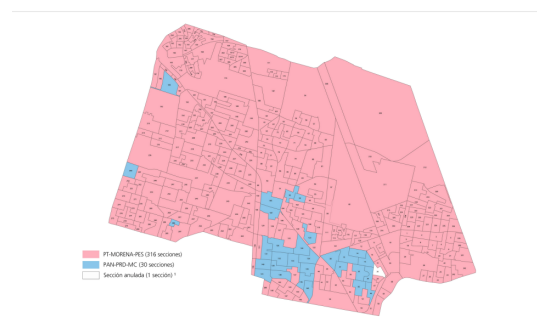
Padrón Electoral	378,726
Lista nominal	372,619
Votación total	268,559
Participación	72.07 %
Votos nulos	6,765 (2.52%)
Secciones	346
Secciones anuladas	1
Casillas	678
Casillas anuladas	11
Conformación	 ←



Fuerza Política	Concejal	Principio de Elección*
MORENA	Nancy Mariana Núñez Rosalvitz	MR
MORENA	Arturo Vinicio Benítez Chávez	MR
MORENA	Graciela Alonso Díaz	MR
MORENA	Daniel Vargas García	MR
MORENA	Rosa María Acuña Hernández	MR
MORENA	Rodrigo Antonio Benavides Reyes	MR
PAN	Salvador Amador Correa Galván	RP
PAN	Amé Jairo Ríos	RP
PRI	César Fernando González Case	RP
PRI	Manuel Martínez Vega	RP

También cuenta con mapas los cuales muestran la fuerza ganadora a nivel sección electoral de cada una de las demarcaciones.

Fuerza política ganadora según sección electoral



Módulo 5. Padrón y Lista Nominal

El módulo se encuentra segmentado en tres partes:

- 5.1 Demarcación
- 5.2 Distritos
- 5.3 Grupos de edad

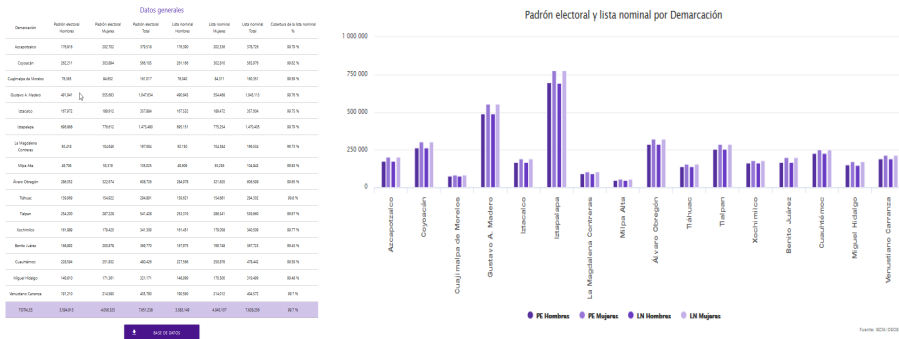
Este apartado muestra una tabla con datos generales donde se desglosa información de acuerdo al padrón electoral y lista nominal, ordenados según la opción seleccionada (Demarcación, Distritos, Grupos de Edad), así como una gráfica donde se ilustra el padrón electoral y lista nominal. Toda la información que desglosa es específica al ámbito seleccionado.

De igual manera se podrán descargar las respectivas bases de datos en un formato CSV.

Instrumentos Electorales

Demarcación Distritos Grupos de edad

5.1 Demarcación.



5.3 Grupo de edad.

